



БУЛЬВАР ИМ. В. П. ШАМШИНА

местоположение: пгт. Жатай, Республика Саха (Якутия)

типология: бульвар

Анализ существующего положения

Пояснительная
записка.....3

Ситуационный план в масштабе
города.....4

Схема объектов
притяжения.....5

Проблемы
территории.....6

Схема функционального
зонирования.....7

Транспортная
схема.....8

Фотографии
территории9

Архитектурные решения

Концепция
проекта.....10

Аксонометрия.....11

Функциональное
зонирование.....12

Общий план
благоустройства.....12

Визуализации предлагаемых
решений.....13-15

Пояснительная записка

Территория проектирования находится в центральной части поселка Жатай, соединяет улицы Трактовая и Северная.

Бульвар им. В. П. Шамшина включает в себя прогулочную зону, детскую зону, входную зону с арт-объектом “Волна” с историей В. П. Шамшина, зону экстремальных видов спорта и коммерческую зону.

По всей территории организовано освещение и озеленение деревьями и кустарниками.

Технико-экономические показатели

Общая площадь благоустройства (1 очередь) **20 га**

Ситуационный план в масштабе города

Территория расположена в центральной части поселка Жатай, соединяет улицы Тракторная и Северная.



Условные обозначения

Территория проектирования

Объекты притяжения

Рядом с территорией проектирования находятся основные объекты школа, музей, администрация, дом культуры.



Условные обозначения

- Территория проектирования
- Магазины
- Православный храм
- Музей, дом культуры
- Администрация
- Школа
- Детский сад
- Центральная площадь

Схема функционального зонирования

Территория проектирования находится в зоне жилой застройки.
В непосредственной близости расположены объекты: общественно-делового назначения.



Условные обозначения


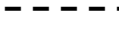



- Территория проектирования
- Жилая зона
- Жилая зона малоэтажными домами
- Коммунально-складская зона
- Специализированной общественной застройки
- Общественно-деловая зона
- Рекреационная зона
- Жилая зона малоэтажными домами

Транспортная схема

Территория проектирования является основным транзитом для жителей северной части поселка, ведущей от ул. Северной до ул. Трактовой. Протяженность 352 м.

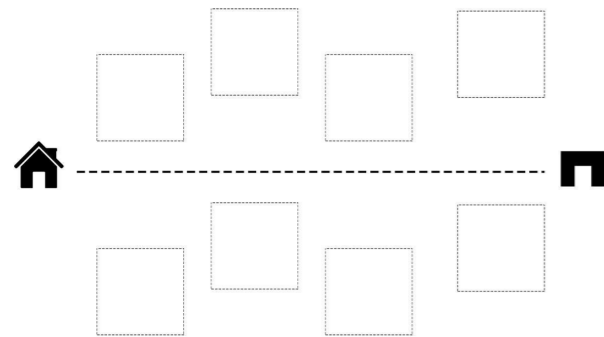


Условные обозначения

-  Территория проектирования
-  Пешеходные маршруты
-  Автомобильная сеть внутриквартального значения
-  Автомобильная сеть областного значения
-  Автобусная остановка



ЛИНИЯ



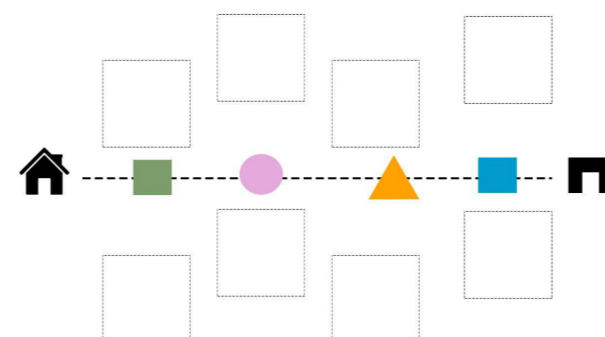
Линейная структура бульвара соединяет жилые районы с центром поселка.

В.П. ШАМШИНА



Бульвар непрерывно связан с именем В.П. Шамшина, его трудами и биографией. Именно ассоциации с этой личностью помогли создать основную концепцию пешеходного бульвара и сформировать новую интересную территорию для жителей.

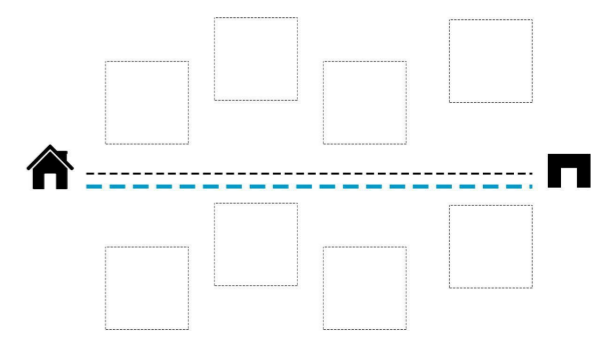
ФУНКЦИОНАЛЬНОСТЬ, КОМФОРТ И БЕЗОПАСНОСТЬ



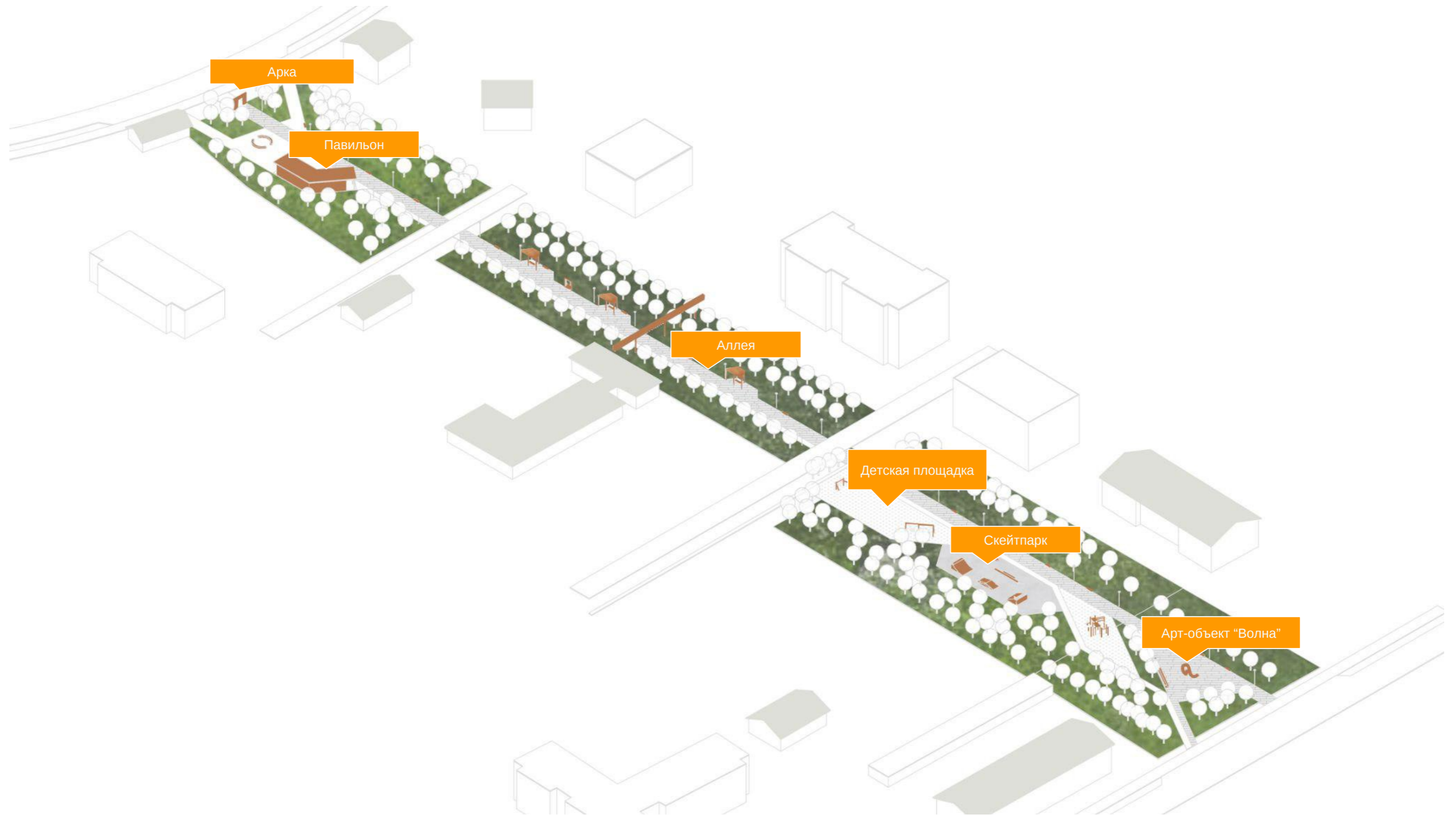
Бульвар включает в себя прогулочную зону, различные рекреации и места отдыха, спортивную зону, детскую площадку, зона экстремальных видов спорта и коммерческую зону.

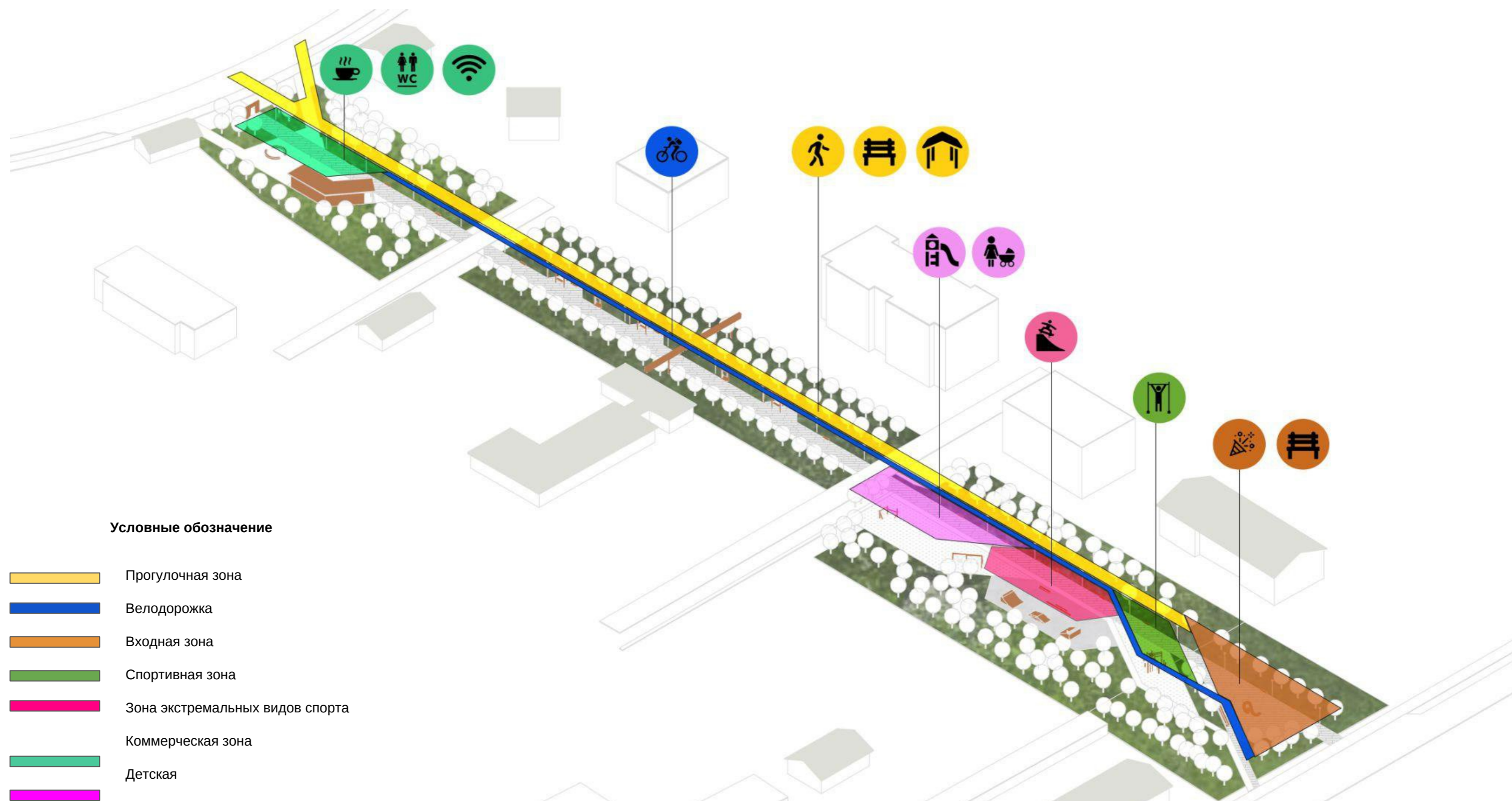
Вдоль пешеходного маршрута расположены скамейки, качели, перголы и освещение, что привлекает людей и повышает уровень комфорта и безопасности.

ВЕЛОСИПЕД



Параллельно к пешеходному маршруту добавляется велосипедный маршрут.



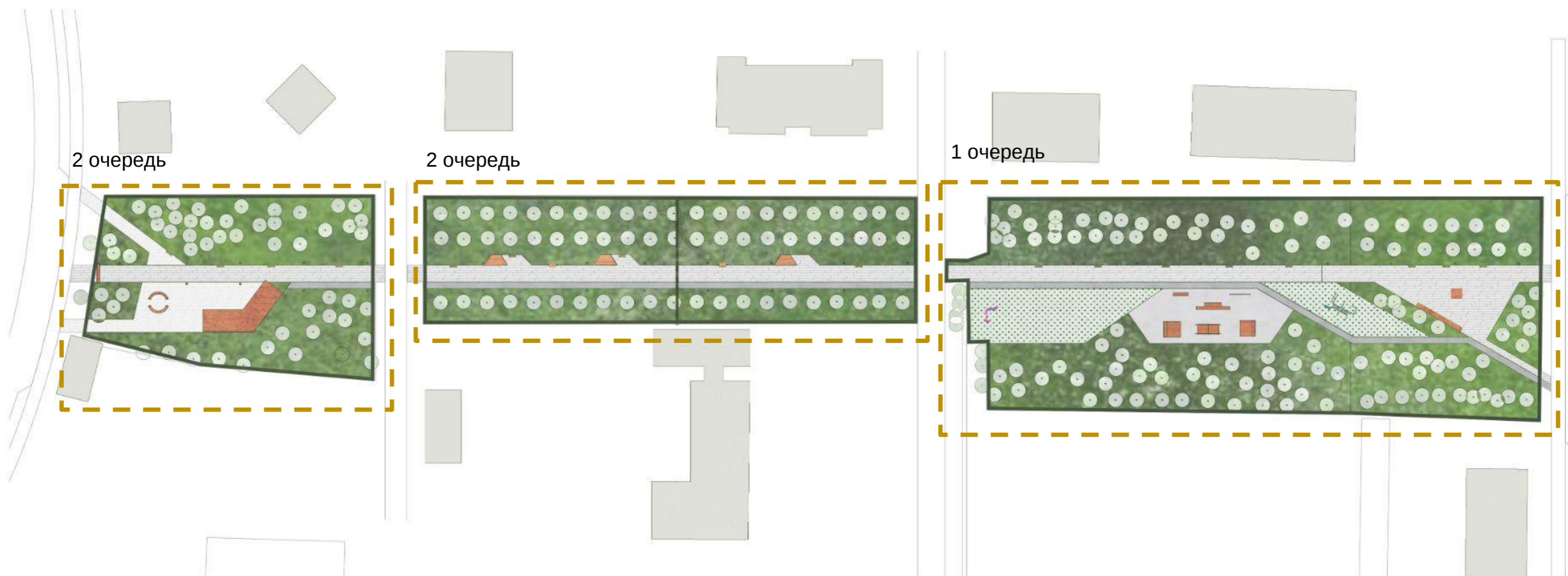


Условные обозначение

- Прогулочная зона
- Велодорожка
- Входная зона
- Спортивная зона
- Зона экстремальных видов спорта
- Коммерческая зона
- Детская

Общий план благоустройства

По очередям освоения




Условные обозначения

— Граница территории

Визуализация

Событийная площадка



Визуализация

Скейтпарк



Визуализация

Детская площадка



Архитектурное бюро NOMADO при работе с проектами благоустройства и создании объектов ориентируется на внимание к контексту и раскрытие идентичности места.

Мы работаем с малыми архитектурными формами, арт-инсталляциями, общественными и дворовыми пространствами, мастер-планами территорий.

По вопросам сотрудничества: nomadoarchitects@gmail.com

Авторы

Айталиня Брызгалова

Анку Гасич